CONSILIUL JUDEȚEAN NEAMȚ

Traseul de pelerinaj
Camino de România - Județul Neamț

mai 2022

Camino de România – Județul Neamț



O componentă importantă a categoriei itinerariilor turistice tematice o reprezintă traseele de pelerinaj - produse turistice complexe, cu oferte atractive pentru turiști și care oferă oportunitatea autosustenabilității economice, pentru comunitățile pe care le traversează.

Turiștii caută din ce în ce mai mult spațiu personal, ieşiri în natură și un ritm mai lent al vieţii sau, cel puțin, adaptat nevoilor de relaxare ale fiecăruia. La momentul actual, există un număr foarte mare de persoane care optează pentru parcurgerea traseelor de pelerinaj, iar tendinţa se situează pe un trend ascendent, la nivel internaţional.

Camino de România – Județul Neamț

Județul Neamț este un ținut plin de istorie, cultură, tradiții, oameni gospodari și primitori și beneficiază de un cadru natural de-a dreptul spectaculos.

Neamțul își întâmpină oaspeții cu o mare diversitate de biserici, schituri și mănăstiri vechi, cărora li se adaugă alte așezăminte de cult. Datorită acestei bogății, județul se situează în topul zonelor cu cea mai mare densitate de lăcașuri religioase din Europa. Așezate în sălbăticia munților ori prin sate, acesta poartă povara istoriei și emană spiritualitatea ce adună pelerinii dornici să-și regăsească liniștea și pacea sufletului.

Bisericile și mănăstirile din zona Neamțului, ca de altfel din întregul ținut românesc, au fost leagăn de credință, de civilizație și de cultură românească. Acestea au fost și sunt loc de pelerinaj, de popas, de odihnă, loc de întărire, de întâlnire, loc de poveste și de liniște. Ele te așteaptă cu porțile deschise, pe vreme rea sau bună, în miez de zi sau de noapte.

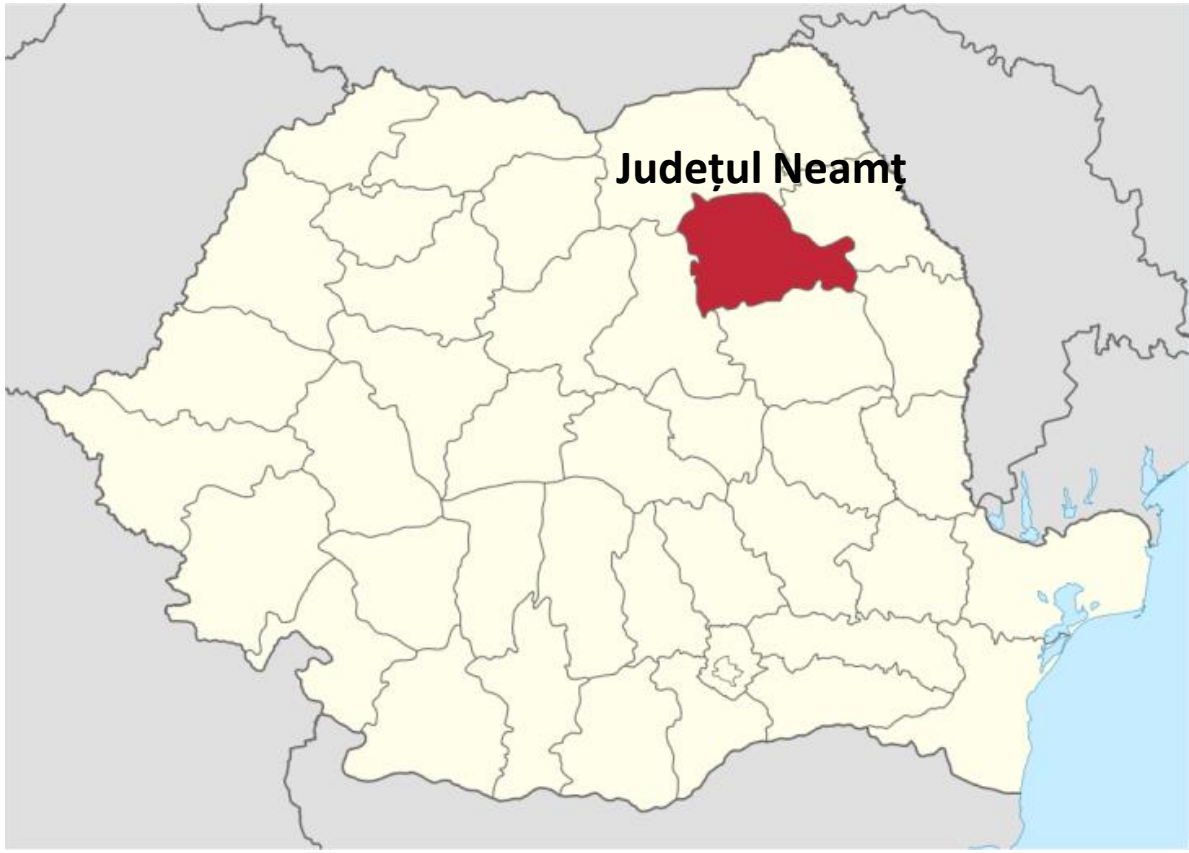

Camino de România – Județul Neamț



Camino de Santiago sau Drumul Sfântului Iacob reprezintă un un ansamblu de trasee de pelerinaj creștin, străbatute încă din Evul Mediu, care atrage pelerini din toată Europa, și care este parcurs anual de aproximativ 350.000 de persoane, din 160 de țări.

Acesta are ca punct terminus localitatea Santiago de Compostela, capitala regiunii Galicia din nord-vestul Spaniei, în a cărui catedrală se află mormântul apostolului **Iacob cel Mare**.

Din 1987, *Camino de Santiago* a căpătat statutul de Itinerar Cultural European, fiind o rețea de drumuri ce împânzește întreg continentul.





Camino de România – Județul Neamț



Odată cu venirea sa în România în anul 2019, **Papa Francisc** a binecuvântat prima bornă Camino de România din Iași, care marchează simbolic punctul de pornire al traseului de 4500 km până la Santiago de Compostela, în Spania.

Capitala Moldovei este orașul estic cel mai îndepărtat în cadrul rețelei europene a drumurilor ce converg în capitala Galiciei.

De la Iași, traseul străbate județele Neamț și Bacău, trecând apoi munții în Transilvania, prin județul Covasna.

Camino de România – Județul Neamț

***Camino de România* – Județul Neamț** străbate nouă unități adminstrativ-teritoriale din estul județului Neamț, pornind de la limita cu județul Iași, din localitatea Gherăești, și coborând spre județul Bacău, până în localitatea Izvoare din comuna Bahna.

Traseul nemțean are o lungime de 63 de kilometri și poate fi străbătut pe jos în 2-3 zile. Pe tot parcursul acestuia se găsesc numeroase obiective culturale: biserici - catolice, ortodoxe, protestante, muzee, biblioteci, precum și parcuri pentru relaxare și alte atracții pentru pelerini.

Distanțe și așezări nemțene traversate de Camino:

1. Iugani (IS) - Gherăești (NT) = 3 km
2. Gherăești (NT) - Săbăoani (NT) = 4 km
3. Săbăoani (NT) - Simionești (NT) = 5 km
4. Simionești (NT) – Cordun (NT) = 3 km
5. Cordun (NT) – Roman (NT) = 4 km
6. Roman (NT) - Cotu Vameș (NT) = 5 km
7. Cotu Vameș (NT) – Horia (NT) = 3 km
8. Horia (NT) - Trifești (NT) = 7 km
9. Trifești (NT) - Giulești (NT) = 8 km
10. Giulești (NT) - Butnărești (NT) = 3 km
11. Butnărești (NT) – Secuieni (NT) = 6 km
12. Secuieni (NT) – Moldoveni (NT) = 6 km
13. Moldoveni (NT) – Hociungi (NT) = 3 km
14. Hociungi (NT) - Broșteni (NT) = 4 km
15. Broșteni (NT) – Bahna (NT) = 2 km
16. Bahna (NT) - Băhnișoara (NT) = 3 km
17. Băhnișoara (NT) – Izvoare (NT) = 2 km
18. Izvoare (NT) – Racova (BC) = 11 km



Camino de România – Județul Neamț

1. Comuna Gherăești

Satul Gherăeşti este prima localitate a traseului nemțean, aflată aproape de limita cu județul Iași (localitatea Iugani), pe malul stâng al râului Moldova. Prima atestare documentară a localităţii Gherăeşti este din anul **1499**.

Pe teritoriul localității au fost descoperite situri arheologice din timpuri mai vechi: **„La Biserică”** - așezări din secolele al II-lea–I î.e.n. și o necropolă din secolele al XV-lea–al XVIII-lea.

Aici predomină creștinii catolici, prima menţionare a acestora în această comunitate datând din anul 1745.



Obiective culturale

- Biserica romano-catolică „Sfânta Familie”
- Biserica romano-catolică „Trupul și Sângele Domnului”
- Biserica ortodoxă „Sfânta Maria”





Camino de România – Județul Neamț

2. Comuna Săbăoani

Localitatea Săbăoani este **cel mai mare sat catolic din Moldova** și reședința comunei Săbăoani, una dintre cele mai vechi așezări rurale din județul Neamț.



Obiective culturale:

- Biserica romano-catolică „Regina Sf. Rozariu”
- Biserica romano-catolică „Sfântul Mihail” cu Muzeul Diecezan
- Biserica romano-catolică „Înălțarea Sfintei Cruci”
- Biserica romano-catolică „Iosif Muncitorul”



Aici au fost descoperite situri arheologice de mare valoare și vechime:
Situl arheologic de la Săbăoani, punct „**La Bisericuță**” (așezări din epoca bronzului, eneolitic cultura Cucuteni);
Situl arheologic de la Săbăoani, punct „**La Islaz**” (așezări din sec. II - III p. Chr., sec. IV - VII;
Situl arheologic de la Săbăoani, punct „**Turnul cu Apă**” (așezare și necropolă sec. II - III p. Chr.)



Camino de România – Județul Neamț

3. Comuna Cordun

Cordun este o comună din estul județului, situată pe malul stâng al râului Moldova, la nord-vest de municipiul Roman, acolo unde Moldova primește apele afluentului Ciurlic.

Comuna se compune din trei sate Cordun (reședința), Pildești și Simionești, iar traseul de pelerinaj traversează două dintre ele: Cordun și Simionești.



Obiective culturale:

- **Simionești** – Biserica ortodoxă „Botezul Domnului”
- **Cordun** – Biserica ortodoxă „Sf. Gheorghe”



Camino de România – Județul Neamț

4. Municipiul Roman



- Situat în inima regiunii istorice Moldova, Romanul este menționat pentru prima dată în Letopiseţul Novgorodului, datat în jurul **anului 1387** şi în cronica lui Nestor, primul document intern fiind un hrisov de danie din 30 martie 1392.
- Romanul reprezintă o adevărată **comoară de relicve istorice** care dovedesc importanţa acestui centru al Moldovei, vestigii din diferite timpuri (paleolitic, neolitic, etc.) atestând existenţa de milenii a unor aşezări în zonă încă din Epoca Bronzului.
- Aici, Alexandru cel Bun a înființat o **Arhiepiscopie** în perioada 1408-1413, care a avut şi rol de Mitropolie a Romanului şi a Ţării de Jos a Moldovei.





Camino de România – Județul Neamț
Municipiul Roman

Biserici catolice:

- Biserica „Sfânta Tereza”
- Biserica „Isus Bunul Păstor”
- Biserica „Inima neprihănită a Mariei”
- Biserica „Fericitul Ieremia Valahul”





Romanul atrage prin obiectivele turistice, monumentele istorice şi prin infrastructura de agrement.

Principalele **obiective turistice** sunt lăcaşurile de cult realizate în perioada medievală, bisericile din oraş fiind concepute la proporţii impresionante, cu multe accesorii constructive şi tendinţe de eclectism stilistic. Cele 15 lăcaşuri de cult ortodox şi 5 biserici de confesiune romano – catolice ocupă un loc aparte în ansamblul patrimoniului istoric şi cultural-artistic românesc.



Camino de România – Județul Neamț

Municipiul Roman

Biserici ortodoxe:

- Ansamblul Arhiepiscopiei Romanului
- Biserica „Adormirea Maicii Domnului”
- Biserica „Albă Domnească”
- Biserica Precista Mare, „Adormirea Maicii Domnului”
- Biserica ortodoxă „Sfântul Gheorghe”
- Biserica ortodoxă „Intrarea în biserică”, „Precista mică”







Camino de România – Județul Neamț

Municipiul Roman



Muzeul de Istorie

Municipiul Roman dispune de patru muzee foarte bine amenajate, acestea incluzând colecții deosebite, obiecte de extremă importanță pentru istoria zonei, expoziții ale unor artiști de valoare națională și internațională.

- **Muzeul de Istorie** - Casa Nevruzzi și Casa Fălcoianu
- **Muzeul de Artă Roman -** Casa Robu
- **Muzeul de Ştiinţe ale Naturii**



Muzeul de Ştiinţe ale Naturii



Casa Romașcană



Biblioteca Municipală

Camino de România – Județul Neamț

5. Comuna Horia

Comuna Horia este traversată de traseu prin satele Cotu Vameș și Horia.

Cotu Vameș este situat în sudul orașului Roman, la confluența râului Moldova cu râul Siret. Satul are o populație de 3.254 locuitori, predominant ortodoxă.





Obiective culturale:

Cotu Vameș

- Biserica ortodoxă „Sfântul Dimitrie”
- Biserica ortodoxă greacă „Biserica Nouă”

Horia

- Biserica ortodoxă „Pogorârea Sfântului Duh”
- Biserica Adventistă Horia

Camino de România – Județul Neamț

6. Comuna Trifești



Biserica ortodoxă din parohia Trifești este monument istoric și a fost sfinţită în anul 1798. Hramul bisericii este “Sfântul Ierarh Nicolae”, iar în Sfântul Lăcaş se păstrează **Sfânta Icoană Făcătoare de minuni a Maicii Domnului**, care are o istorie aparte, ce se transmite din generaţie în generaţie. Aceasta este singura icoană făcătoare de minuni din Arhiepiscopia Romanului și Bacăului aflată într-o biserică de mir.

Fiind cunoscută ca aducătoare de ploaie, credincioşii multor parohii au cerut, la vreme de secetă, ajutorul **“Sfintei de la Trifești”**, care, după procesiuni şi rugăciuni în biserici şi ţarine a adus apa atât de necesară oamenilor, animalelor şi roadelor pământului.



MORMÂNTUL CIOBANULUI

Unul din punctele de interes pentru cei care vizitează localitatea Trifești este Mormântul Ciobanului, aflat în curtea școlii din localitate. Potrivit tradiției, în locul respectiv ar fi fost înmormantat ciobanul care ar fi salvat icoana din apele învolburate.

Camino de România – Județul Neamț
7. Comuna Secuieni

Secuieni este a următoarea comună traversată de traseul de pelerinaj Camino de România – Județul Neamț, pe teritoriul căreia s-a descoperit Situl arheologic de la Butnărești, punct „La Chiuaru” – așezare și necropolă din sec.II-III p. Cr.



Obiective culturale:

Giulești
Biserica otodoxă de lemn „Sfinții Împărați Constantin și Elena”

Butnărești
Biserica ortodoxă „Sfântul Nicolae”

Secuieni
Biserica otodoxă „Sfânta Cuvioasa Parascheva”



Camino de România – Județul Neamț

8. Comuna Moldoveni

Moldoveni este formată din satele Hociungi și Moldoveni (reședința).

Lângă satul Moldoveni, pe **„Dealul Gabăra”**, se găsește situl arheologic cu urmele unei așezări eneolitice aparținând Culturii Cucuteni - faza B și ale unei necropole din secolele al II-lea–al IV-lea e.n.



Obiective culturale:

Moldoveni

- Biserica ortodoxă „Adormirea Maicii Domnului”
- Biserica ortodoxă „Sfântul Nicolae”

Hociungi

Biserica ortodoxă „Sfinții Mihail și Gavril”



Camino de România – Județul Neamț

9. Comuna Bahna



Comuna Bahna este situată în partea de sud-est a județului Neamț și este traversată de traseul de pelerinaj prin patru sate: Bahna, Broșteni, Băhnișoara și Izvoare, cel din urmă fiind punctul de trecere spre județul Bacău (localitatea Racova).

Vestigiile de pe teritoriul comunei datează din vremuri străvechi:

- Situl arheologic de la Izvoare, punct „La Cenușărie” (asezări din eneolitic, cultura Cucuteni și sec. IV - II a. Chr.)
- Situl arheologic de la Izvoare, punct „La Cioate” (așezare și necropolă sec. II - III p. Chr.)



Camino de România – Județul Neamț



Marcarea traseului de pelerinaj

Realizarea traseului de pelerinaj **Camino de România – Județul Neamț** a pornit de la inițiativa Asociației Prietenilor Camino de Santiago, cu sprijinul logistic și financiar al Consiliului Județean Neamț și al celor șapte autorități locale de pe parcursul traseului nemțean și cu implicarea activă a membrilor Asociației și a voluntarilor din comunitățile locale.

Primele semne de traseu nemțean au fost trasate în 19 noiembrie 2019, în localitatea Izvoare de la limita administrativă cu județul Bacău, în direcția Roman și Iași.



Camino de România – Județul Neamț

BUEN CAMINO!

CONSILIUL JUDEŢEAN NEAMŢ

Adresă: Str. Alexandru cel Bun nr. 27, Piatra-Neamţ

Telefon: + 4(0) 233 212890; fax: + 4(0) 233 211 569

Email: cjneamt@yahoo.com

cjneamt.turism@yahoo.com

Site: www.cjneamt.ro

Site turism: www.viziteazaneamt.ro

Facebook: https://www.facebook.com/ViziteazaNeamt/

Facebook: https://www.facebook.com/VisitNeamt/

Instagram: visit_neamt

CAZARE ÎN ZONA ROMAN



Descarcă **aplicația mobilă VISIT NEAMȚ**

NEAMȚ

Download on the App Store

ANDROID APP ON Google play