DIPUTACIÓN
DE NEAMȚ

Ruta de peregrinación
Camino de Rumanía – Condado de Neamț

mayo 2022

Camino de Rumanía – Condado de Neamț



Un componente importante de la categoría de itinerarios turísticos temáticos son las rutas de peregrinación, productos turísticos complejos, con ofertas atractivas para los turistas y que ofrecen la oportunidad de autosostenibilidad económica para las comunidades que atraviesan.

Los turistas buscan cada vez más su espacio personal, salidas a la naturaleza y un ritmo de vida más pausado o, por lo menos, adaptado a las necesidades de relajación de cada uno. En estos momentos, hay un gran número de personas que optan por las rutas de peregrinación y la tendencia a nivel internacional es al alza.

Camino de Rumanía – Condado de Neamț

La condado de Neamț es una tierra llena de historia, cultura, tradiciones, gente hospitalaria y acogedora, que tiene un entorno natural realmente espectacular.

Neamț recibe a sus huéspedes con una gran diversidad de iglesias, ermitas y antiguos monasterios, a los que se suman otros lugares de culto. Debido a esta riqueza, la comarca se sitúa en el top de las zonas con mayor densidad de lugares religiosos de Europa. Ubicadas en lo alto de las montañas o en los pueblos, las iglesias llevan el peso de la historia y destilan la espiritualidad que reúne a los peregrinos ávidos de encontrar la paz y la tranquilidad del alma.

Las iglesias y los monasterios de Neamț, así como de toda Rumania, fueron la cuna de la fe, la civilización y la cultura rumana. Estos fueron y son lugar de peregrinaje, descanso, lugar de fortalecimiento, de reencuentro, lugar de relato y de paz. Te están esperando con las puertas abiertas, con buen o mal tiempo, en medio del día o de la noche.



Camino de Rumanía – Condado de Neamț



El Camino de Santiago es un conjunto de rutas de peregrinación cristianas, que se remontan a la Edad Media, que atrae a peregrinos de toda Europa y por el que pasan anualmente unas 350.000 personas de 160 países.

El final de la ruta es Santiago de Compostela, capital de la Comunidad Autónoma de Galicia, región situada al noroeste de España, y en cuya catedral se encuentra la tumba del Apóstol Santiago.

Desde 1987, el Camino de Santiago ha adquirido la condición de Itinerario Cultural Europeo, siendo una red de caminos que se extiende por todo el continente.





Camino de Rumanía – Condado de Neamț



Con su llegada a Rumanía en 2019, el Papa Francisco bendijo el primer hito del Camino de România en Iași, que marca simbólicamente el punto de partida de la ruta de 4500 km a Santiago de Compostela.

La capital de la región Moldavia, Iași, es la ciudad más oriental de la red europea de caminos que confluyen en la capital de Galicia. Desde Iași, la ruta cruza las Condados de Neamț y Bacău, y luego pasa por las montañas en Transilvania a través de la Condado de Covasna.

Camino de Rumanía – Condado de Neamț

En la Condado de Neamț, Camino de Rumanía cruzará nueve comarcas, comenzando a partir de la frontera con la Condado de Iași, desde el pueblo Gherăești y descendiendo hacia la Condado de Bacău, hasta el pueblo Izvoare.

La ruta tiene 63 kilómetros y se puede recorrer a pie en 2-3 días. Hay atracciones culturales a lo largo de la ruta: iglesias (católicas, ortodoxas y protestantes), museos, bibliotecas, parques y otras atracciones para los peregrinos.

Distancias y paradas en El Camino

1.Iugani (IS) - Gherăești (NT) = 3 km
2.Gherăești (NT) - Săbăoani (NT) = 4 km
3.Săbăoani (NT) - Simionești (NT) = 5 km
4.Simionești (NT) – Cordun (NT) = 3 km
5.Cordun (NT) – Roman (NT) = 4 km
6.Roman (NT) - Cotu Vameș (NT) = 5 km
7.Cotu Vameș (NT) – Horia (NT) = 3 km
8.Horia (NT) - Trifești (NT) = 7 km
9.Trifești (NT) - Giulești (NT) = 8 km
10.Giulești (NT) - Butnărești (NT) = 3 km
11.Butnărești (NT) – Secuieni (NT) = 6 km
12.Secuieni (NT) – Moldoveni (NT) = 6 km



13.Moldoveni (NT) – Hociungi (NT) = 3 km
14.Hociungi (NT) - Broșteni (NT) = 4 km
15.Broșteni (NT) – Bahna (NT) = 2 km
16.Bahna (NT) - Băhnișoara (NT) = 3 km
17.Băhnișoara (NT) – Izvoare (NT) = 2 km
18.Izvoare (NT) – Racova (BC) = 11 km

Camino de Rumanía – Condado de Neamț

1. La comarca Gherăești

El pueblo Gherăeşti es la primera localidad de la ruta, ubicada cerca de la frontera con la Condado de Iași (el pueblo Iugani), en la orilla izquierda del río Moldavia. El primer testimonio documental de la localidad de Gherăeşti es del año 1499.
En esta localidad se han descubierto restos arqueológicos de la antigüedad. En el punto "La Iglesia" hay asentamientos de los siglos II - I aC. y una necrópolis de los siglos XV-XVIII.
Aquí predominan los cristianos católicos, siendo la primera mención de ellos en esta comunidad en 1745.



Objetivos culturales:

- La iglesia católica "Sagrada Familia"
- La iglesia católica "Cuerpo y Sangre del Señor"
- La iglesia ortodoxa "Santa María"





Camino de Rumanía – Condado de Neamț

2. La comarca Săbăoani

Săbăoani es el pueblo católico más grande de Moldavia y la residencia de la comarca Săbăoani, uno de los asentamientos rurales más antiguos de la Condado Neamț.



Objetivos culturales:

- La iglesia católica "Reina del Santo Rosario"
- La iglesia católica "St. Michael" con el Museo Diocesano
- La iglesia católica "Exaltación de la Santa Cruz"
- La iglesia católica "San José Obrero"



Aquí se han descubierto yacimientos arqueológicos de gran valor y antigüedad:

- El sitio arqueológico de Săbăoani, punto "La Bisericuță" (asentamientos de la Edad del Bronce, cultura Eneolítica Cucuteni);
- El sitio arqueológico de Săbăoani, punto “La Islaz” (asentamientos del siglo II - III d.C, siglo IV - VII;
- El sitio arqueológico de Săbăoani, punto de la “Torre de agua” (asentamiento y necrópolis, siglo II - III d.C.)



Camino de Rumanía – Condado de Neamț

3. La comarca Cordun

Cordun es una comarca situada al este de la condado, a la orilla izquierda del río Moldavia, al noroeste del municipio Roman, donde Moldavia recibe las aguas del afluente Ciurlic.

La comarca consta de tres pueblos: Cordun (la capital), Pildești y Simionești. La ruta de peregrinación cruza dos de ellos: Cordun y Simionești.





Objetivos culturales:

Simionești – La iglesia ortodoxa "Bautismo del Señor"

Cordun – La iglesia ortodoxa "San Jorge"

Camino de Rumanía – Condado de Neamț

4. El municipio Roman



Roman es una ciudad con estatus de municipio en la Condado de Neamț. La ciudad está situada en el centro de la región histórica de Moldavia, en la confluencia de los ríos Moldova y Siret. Esta ciudad se menciona por la primera vez en la Crónica de Novgorod, en 1387 y posteriormente en la crónica de Néstor, el primer documento interno siendo una escritura de donación del 30 de marzo de 1392.



Roman es un verdadero tesoro de reliquias históricas que prueban la importancia de esta ciudad, con vestigios de diferentes épocas (Paleolítico, Neolítico, etc.) que atestiguan la existencia de asentamientos en la zona desde la Edad del Bronce. Aquí, Alejandro el Bueno estableció una archidiócesis entre 1408 y 1413, que también sirvió como Metropolitana de Roman y el sur de la región Moldavia.



Camino de Rumanía – Condado de Neamț

El municipio Roman

Iglesias católicas:

- La iglesia "Santa Teresa”
- La iglesia " Jesús el Buen Pastor”
- La Iglesia "Corazón de María”
- La iglesia del "Beato Jeremías de Valaquia”







El municipio Roman atrae con sus atracciones turísticas, monumentos históricos e infraestructura de ocio. Las principales atracciones turísticas son los lugares de culto construidos en la época medieval, las iglesias de la ciudad están diseñadas en proporciones impresionantes, con muchos accesorios constructivos y tendencias de eclecticismo estilístico.

Los 15 lugares de culto ortodoxos y las 5 iglesias católicas ocupan un lugar especial en el conjunto del patrimonio histórico y cultural-artístico rumano.

Camino de Rumanía – Condado de Neamț

El municipio Roman



Iglesias ortodoxas:

- El conjunto de la archidiócesis de Roman
- La iglesia de "La Asunción"
- La iglesia "Albă Domnească"
- La iglesia "Precista Mare, "Asunción"
- La iglesia "San Jorge"
- La iglesia "La entrada en la Iglesia", "Precista mică"





Camino de Rumanía – Condado de Neamț

El municipio Roman



Museo de Historia

El municipio Roman cuenta con cuatro museos muy bien acondicionados. Estos incluyen colecciones especiales, objetos de gran importancia para la historia de la zona y exposiciones de artistas de valor nacional e internacional.

Museo de Historia - Casa Nevruzzi y Casa Falcoianu
Museo de Arte - Casa Robu
Museo de Ciencias Naturales



Museo de Ciencias Naturales



Casa Romașcană



Biblioteca municipal

Camino de Rumanía – Condado de Neamț

5. La comarca Horia

En la comarca de Horia se encuentran los pueblos de Cotu Vameș y Horia.

Cotu Vameș se encuentra al sur de la ciudad Roman, en la confluencia del los ríos Moldavia y Siret. El pueblo tiene una población de 3.254 habitantes, predominantemente ortodoxos.





Objetivos culturales:

Cotu Vames

- La iglesia ortodoxa de "San Demetrio"
- La iglesia ortodoxa griega “La nueva iglesia"

Horia

- La iglesia ortodoxa "Descenso del Espíritu Santo"
- La iglesia adventista de Horia

Camino de Rumanía – Condado de Neamț

6. La comarca Trifești



La Iglesia Ortodoxa en la parroquia de Trifești es monumento histórico y fue consagrada en 1798. El patrón de la iglesia es "San Jerarca Nicolae", y en el Lugar Santo se guarda el Santo Icono Milagroso de la Madre de Dios que tiene una historia especial, transmitida de generación en generación. Este es el único ícono que hace milagros en la Arquidiócesis de Roman y Bacau, ubicado en una iglesia de mirra.

Conocido como el portador de la lluvia, los fieles de muchas parroquias pidieron, en tiempos de sequía, la ayuda de la "Santa de Trifesti", quien, después de procesiones y oraciones en iglesias y campos, llevó el agua que tanto necesitaban personas, animales y los frutos de la tierra.



LA TUMBA DEL PASTOR

Uno de los puntos de interés para quien visita Trifesti es la Tumba del Pastor, ubicada en el patio de la escuela de la localidad. Según la tradición, en ese lugar fue enterrado el pastor que salvó al icono de las turbulentas aguas.

Camino de Rumanía – Condado de Neamț

7. La comarca Secuieni

Secuieni es el siguiente municipio atravesado por la ruta de peregrinación Camino de România – Condado de Neamț, en cuyo territorio se descubrió el Sitio Arqueológico de Butnărești, punto “La Chiuaru”, asentamiento y necrópolis del siglo II-III d.C.



Objetivos culturales:

Giuleşti
La iglesia ortodoxa de madera “Los santos Constantino y Elena"

Butnăreşti
La iglesia ortodoxa “San Nicolás"

Secuieni
La iglesia ortodoxa “Santa Parascheva"



Camino de Rumanía – Condado de Neamț

8. La comarca Moldoveni

Moldoveni consta de los pueblos Hociungi y Moldoveni (la capital).

Cerca del pueblo Moldoveni, en "La colina Gabăra", hay un sitio arqueológico con vestigios de un asentamiento eneolítico, respectivamente Cultura Cucuteni - fase B y de una necrópolis de los siglos II-IV d.C.



Objetivos culturales:

Moldoveni

- La iglesia ortodoxa de "La Asunción"
- La iglesia ortodoxa San Nicolás

Hociungi:

- La iglesia ortodoxa de "Los Santos Miguel y Gabriel"



Camino de Rumanía – Condado de Neamț

9. La comarca Bahna



La comarca Bahna está ubicada en la parte sureste de la Condado de Neamț y está atravesada por la ruta de peregrinación a través de cuatro pueblos: Bahna, Broșteni, Băhnișoara e Izvoare, siendo este último el punto de cruce hacia la Condado de Bacău (localidad de Racova).



Los vestigios de este territorio datan de la antigüedad:

- El sitio arqueológico de Izvoare, punto "La Cenușărie" (asentamientos eneolíticos, cultura Cucuteni y siglos IV - II a. C.)

- El sitio arqueológico de Izvoare, punta "La Cioate" (poblamiento y necrópolis s.II-III d.C.)

Camino de Rumanía – Condado de Neamț



La señalización de la ruta

La ruta de peregrinación Camino de România – Condado de Neamț nació a iniciativa de la *Asociación de Amigos del Camino de Santiago*. Cuenta con el apoyo logístico y financiero de la Diputación de Neamț y las siete autoridades locales a lo largo de la ruta de Neamț, y con la participación activa de los miembros de la Asociación y voluntarios de las comunidades locales. Las primeras señales de la ruta en Neamț se colocaron el 19 de noviembre de 2019, en la localidad Izvoare desde la frontera administrativa con la Condado de Bacău, en dirección a Roman e Iași.



Camino de Rumanía – Condado de Neamț

BUEN CAMINO!

DIPUTACIÓN DE NEAMȚ

Dirección: Calle Alexandru cel Bun no. 27, Piatra-Neamţ

Teléfono: + 4(0) 233 212890; fax: + 4(0) 233 211 569

Correo electronico: cjneamt@yahoo.com

cjneamt.turism@yahoo.com

Sitio web: www.cjneamt.ro

Sitio web del turismo: www.viziteazaneamt.ro

Facebook: https://www.facebook.com/ViziteazaNeamt/

Facebook: https://www.facebook.com/VisitNeamt/

Instagram: visit_neamt

ALOJAMIENTO EN ROMAN



NEAMȚ

Descarga la **aplicación móvil VISIT NEAMȚ**

Download on the App Store

ANDROID APP ON Google play